

MAPA POLÍTICO DE OCEANÍA

LISTA ALFABÉTICA DE PAÍSES Y GUÍA DE CLAVES

A continuación se presentan dos listados complementarios:

- El primero contiene los países de Oceanía, por orden alfabético, seguidos de sus correspondientes abreviaturas y del color en que están representados en el mapa.
- El segundo listado está alfabetizado por las abreviaturas de los países que figuran en el mapa. Contiene, además del país, el nombre de su capital entre paréntesis, su situación en el mapa y las claves de localización de sus ciudades de más de un millón de habitantes, así como la referencia a sus territorios insulares.

Además, se incluye un listado de abreviaturas de mares y océanos, así como de otros territorios y enclaves representados.

PAÍSES POR ORDEN ALFABÉTICO

 Australia: AUS

 Fiyi: FIY

 Islas Marshall: IMA

 Islas Salomón: ISA

 Kiribati: KIR

 Micronesia: MIC

 Nauru: NAU

 Nueva Zelanda: NZE

 Palaos: PAL

 Papúa Nueva Guinea: PNG


 Samoa: SAM

 Tonga: TON

 Tuvalu: TUV


 Vanuatu: VAN


ABREVIATURAS DE PAÍSES


 AUS: Australia (Camberra). Es un país ubicado en el hemisferio sur. Es la isla más grande del continente. También le pertenece la isla de Tasmania, al sureste y la de Norfolk (INO), al este. Australia está separada de Asia por los mares de Timor y Arafura, al norte. Los países más cercanos son: Indonesia, Timor Oriental y Papúa Nueva Guinea al norte, las Islas Salomón, Vanuatu y la dependencia francesa de Nueva Caledonia (NCA) al noreste, y Nueva Zelanda al sureste. Claves de ciudades:

P: Perth, al suroeste.

S: Sydney al este. Al norte de esta ciudad está Brisbane. Melbourne se encuentra al suroeste de la capital y Adelaida al noroeste de esta última.

 FIY: Fiyi (Suva). Es un país insular situado al sur del océano Pacífico, al este de Vanuatu, oeste de Tonga y al sur de Tuvalu. Está formado por 322 islas, de las cuales alrededor de un tercio están habitadas. Además, hay otras 522 islas menores. Las dos islas más importantes son Viti Levu, donde está la capital y Vanua Levu.

 IMA: Islas Marshall (Majuro). País situado al noreste de Australia, específicamente al norte de Nauru y al este de Micronesia. Está constituido por dos archipiélagos: de oeste a este la cadena Ralik y la cadena Ratak, en la que se encuentra el atolón Majuro donde está la capital. Además de algunos arrecifes que, en total, suman unas 1.152 islas del Pacífico.

 ISA: Islas Salomón (Honiara). País que está formado por más de 990 islas pertenecientes a la Melanesia, situadas al este de Papúa Nueva Guinea. Las islas principales, de norte a sur, son: Santa Isabel, Malaita, Guadalcanal, donde está la capital, y San Cristóbal.

- KIR: Kiribati (Bairiki). Es un archipiélago ubicado en la zona central oeste del océano Pacífico, al noreste de Australia. Está integrado por un grupo de 33 atolones coralinos y una isla volcánica (Banaba). Las islas y grupos de islas más importantes, de oeste a este, son: Tarawa, donde está la capital; junto a ella, las islas Gilbert, islas Phoenix, islas de La Línea (Esporadas), con la isla de Navidad, la de mayor tamaño.
- MIC: Micronesia (Palikir). País insular en el océano Pacífico al noreste de Papúa Nueva Guinea. Consta de 607 islas que se extienden a lo largo del archipiélago de las islas Carolinas, al este de las Filipinas. Los cuatro grupos de islas que lo constituyen, de oeste a este, son: Yap, Chuuk (llamado Truk hasta enero de 1990), Pohnpei (llamado Ponape hasta noviembre de 1984), y Kosrae. La capital federal es Palikir, en Pohnpei.
- NAU: Nauru (Yaren). Es un estado de Micronesia que comprende una sola isla. Limita al norte con los Estados Federados de Micronesia, al este con Kiribati, al sur con las islas Salomón y al oeste con Papúa Nueva Guinea.
- NZE: Nueva Zelanda (Wellington). Es un país de Oceanía, al suroeste del océano Pacífico. Está formado por dos grandes islas, la isla Norte y la isla Sur, junto a otras islas menores. Además posee como territorios propios: las islas de Tokelau, al norte de Samoa y las islas Cook del Norte y Cook del Sur, al este de la Polinesia Francesa (PFR). El país limita al norte y al este con el Pacífico Sur, al oeste con el mar de Tasmania y al sur con el océano Antártico. Ciudad: Auckland en la isla Norte.
- PAL: Palaos (Melekeok). Es una nación isleña en el océano Pacífico, que forma parte del continente de Oceanía y que está localizada a 500 km al este de las Filipinas. Las islas más importantes de Palaos, de norte a sur, son Babeldaob, islas de Koror y Angaur.
- PNG: Papúa Nueva Guinea (Port Moresby). Es un país de Oceanía que ocupa la mitad oriental de la isla de Nueva Guinea y numerosas islas de alrededor. Las más importantes, de norte a sur y de oeste a este, son: Nueva Irlanda, Nueva Bretaña y

Bougainville. Está situada al norte de Australia y al oeste de las islas Salomón, al suroeste del océano Pacífico.

- SAM: Samoa (Apia). Es un país situado al este de Tuvalu que comprende un grupo de islas perteneciente al archipiélago de la Polinesia, al sur del Pacífico. El 96 % del territorio lo componen las dos grandes islas: Savai'i y Upolu, donde está la capital.
- TON: Tonga (Nuku'alofa). Es un archipiélago al sur de Samoa. Sus 169 islas, de las cuáles 96 están habitadas, se dividen en tres grupos principales: Mayorga, Gálvez y Ámsterdam, la isla más grande, que alberga la capital Nuku'alofa.
- TUV: Tuvalu (Funafuti). Es un pequeño país insular perteneciente a la región de la Polinesia. Los países más cercanos a Tuvalu son Kiribati, Samoa y Fiyi. Consta de 4 arrecifes de coral y 5 atolones. Su capital se encuentra en el atolón del mismo nombre.
- VAN: Vanuatu (Port Vila). Es un país localizado en el océano Pacífico Sur. El archipiélago está situado a unos 1.750 km al este de Australia, 500 km al noreste de Nueva Caledonia, al oeste de Fiyi y al sur de las Islas Salomón. Sus islas más importantes, de norte a sur, son: Espíritu Santo, Malakula y Efaté, donde está la capital.

ABREVIATURAS DE MARES Y OTROS TERRITORIOS Y ENCLAVES REPRESENTADOS

MARES

- M BAN: Mar de Banda
- M CHI MER: Mar de China Meridional
- M FL: Mar de Flores
- M SAL: Mar de Salomón

DEPENDENCIAS DE PAÍSES DE OTROS CONTINENTES REPRESENTADAS EN EL MAPA

- Francia: Nueva Caledonia (NCA), al este de Australia. Islas representadas: Tahití y Bora Bora en Polinesia Francesa (PFR).
- Estados Unidos de América: Archipiélago de Hawai (HAW). Islas de Oahu, Maui y Hawai.

OTRAS ABREVIATURAS

■ BOR: Borneo

■ CHI: China

■ FI: Filipinas

■ TW: Taiwán

0 ECU: Ecuador

TCAN: Trópico de Cáncer

TCAP: Trópico de Capricornio

180°: Meridiano 180 o línea de cambio de fecha